

ЧЕМПИОНАТ И ПЕРВЕНСТВО КРАСНОДАРСКОГО КРАЯ ПО СПОРТИВНОМУ ОРИЕНТИРОВАНИЮ

ИНФОРМАЦИОННЫЙ БЮЛЛЕТЕНЬ № 1-3

1. Общая информация.

1.1 Организаторы

- Министерство физической культуры и спорта Краснодарского края
- Федерация спортивного ориентирования Краснодарского края
- Управление по физической культуре и спорту города Новороссийска
- Федерация спортивного ориентирования города Новороссийска
- Клуб спортивного ориентирования «Чёрное море»

1.2 Место и время проведения соревнований

Соревнования проводятся в период с 30 сентября по 3 октября 2022 года в городе Новороссийске, Краснодарский край. Центр соревнований г. Новороссийск, ул. Советов 55, стадион «Центральный, Северная трибуна 1 этаж

1.3 Участники соревнований

В соревнованиях принимают участие сильнейшие спортсмены муниципальных образований Краснодарского края согласно положения о соревнованиях.

К участию в соревнованиях допускаются спортсмены по группам:

- мальчики и девочки (до 13 лет) 2010-2011 годов рождения
- юноши и девушки (до 15 лет) 2008-2009 годов рождения
- юноши и девушки (до 17 лет) 2006-2007 годов рождения
- юноши и девушки (до 19 лет) 2004-2005 годов рождения
- мужчины и женщины 2002 г.р. и старше

К участию в открытых соревнованиях города Новороссийска допускаются спортсмены по группам МЖ 10,40,50,60

Территориальная принадлежность спортсмена определяется регистрацией по месту жительства.

1.4 Программа соревнований:

30 сентября – заезд участников соревнований работа мандатной комиссии в Центре соревнований (стадион «Центральный» Северная трибуна, 1 этаж ул. Советов 55) с 15.00 до 18.00.
18.30 совещание представителей в центре соревнований.

01 октября – Кросс-эстафета-4 человека (0830081811Я). Район морского вокзала (ул. Адмирала Сябрякова 2). Открытые соревнования «кросс-спринт» по группам МЖ 10,40,50,60
10.00-11.00 Выдача номеров на старте.

12.00 - старт соревнований «Кросс- эстафета – 4 чел».

13.00 – старт открытых групп «Кросс-спринт»

14.00 – открытие соревнований

14.30 – награждение 1 дня соревнований

02 октября – кросс- спринт -общий старт (0830091811Я). Открытые соревнования «кросс-спринт-общий старт» по группам МЖ 10,40,50,60

Старт соревнований с 11.00 по группам.

13.00 – награждение участников, закрытие соревнований.

03 октября – отъезд участников

1.5 Финансовые условия участия в соревнованиях:

Расходы по участию в соревнованиях (проезд, питание, проживание, спортивное обслуживание, заявочный взнос) несут командирующие организации. Согласно решению, президиума Федерации спортивного ориентирования Краснодарского края на 2022 год, размер заявочных взносов официальных краевых соревнований составляет:

Мужчины, женщины – 450 рублей за один день соревнований (заявка до 27 сентября)

МЖ -12,14,16,18 - 300 рублей за один день соревнований (заявка до 27 сентября)

МЖ-40,50 - 300 рублей за один день соревнований (заявка до 27 сентября)

МЖ-10,60 - 250 рублей за один день соревнований (заявка до 27 сентября)

Стоимость аренды чипа за один день соревнований – 50 рублей.

Система электронной отметки SFR.

1.6 Заявки на участие:

Предварительные онлайн заявки на сайте orgeo должны поступить к организаторам не позднее 27 сентября 2022 года. По телефону заявки не принимаются! Заявка на участие, подписанная руководителем органа исполнительной власти муниципального образования Краснодарского края в области физической культуры и спорта, региональной спортивной федерацией и врачом представляется в комиссию по допуску участников в одном экземпляре в день приезда.

К заявке прилагаются следующие документы на каждого участника:

- паспорт гражданина РФ или свидетельство о рождении,
- целевая медицинская справка на данные соревнования, если в официальной заявке на данного спортсмена отсутствует допуск врача,
- зачётная классификационная книжка с подтверждением норм соответствующего спортивного разряда или спортивного звания за последние два года,
- страховой полис обязательного медицинского страхования;
- полис страхования жизни и здоровья от несчастных случаев (оригинал).

1.7 Награждение участников:

Победители и призёры в личном первенстве награждаются медалями и грамотами организаторов.

1.8 Размещение участников:

Централизованного размещения участников не предусмотрено. Возможно гостиницы, hostels, частный сектор, квартиры на авито.

Некоторые варианты представлены ниже. Цены и наличие мест уточняйте по телефонам.

1. Гостиница «Новороссийск» - двухместный «Стандарт – 4000 руб. (Завтрак- шведский стол) т. 8 800 77 00 712 ул. Исаева 2.

2. Гостиница «Бригантина» - двухместный «Стандарт – 3500 руб., «Эконом» - 3000 руб. (Завтрак – шведский стол) т. 8 (8617) 21 63 73; 8 800 100 05 15 ул. Анапское шоссе.

3. Отель «Олимп» от 1200 руб/чел с завтраком. пр Дзержинского 241 сот. 8 918 388-09-89

4. Хостел «Привал». От 600 руб. койкоместо. т. 8 988 77 08 236 ул. Мефодиевская,1.

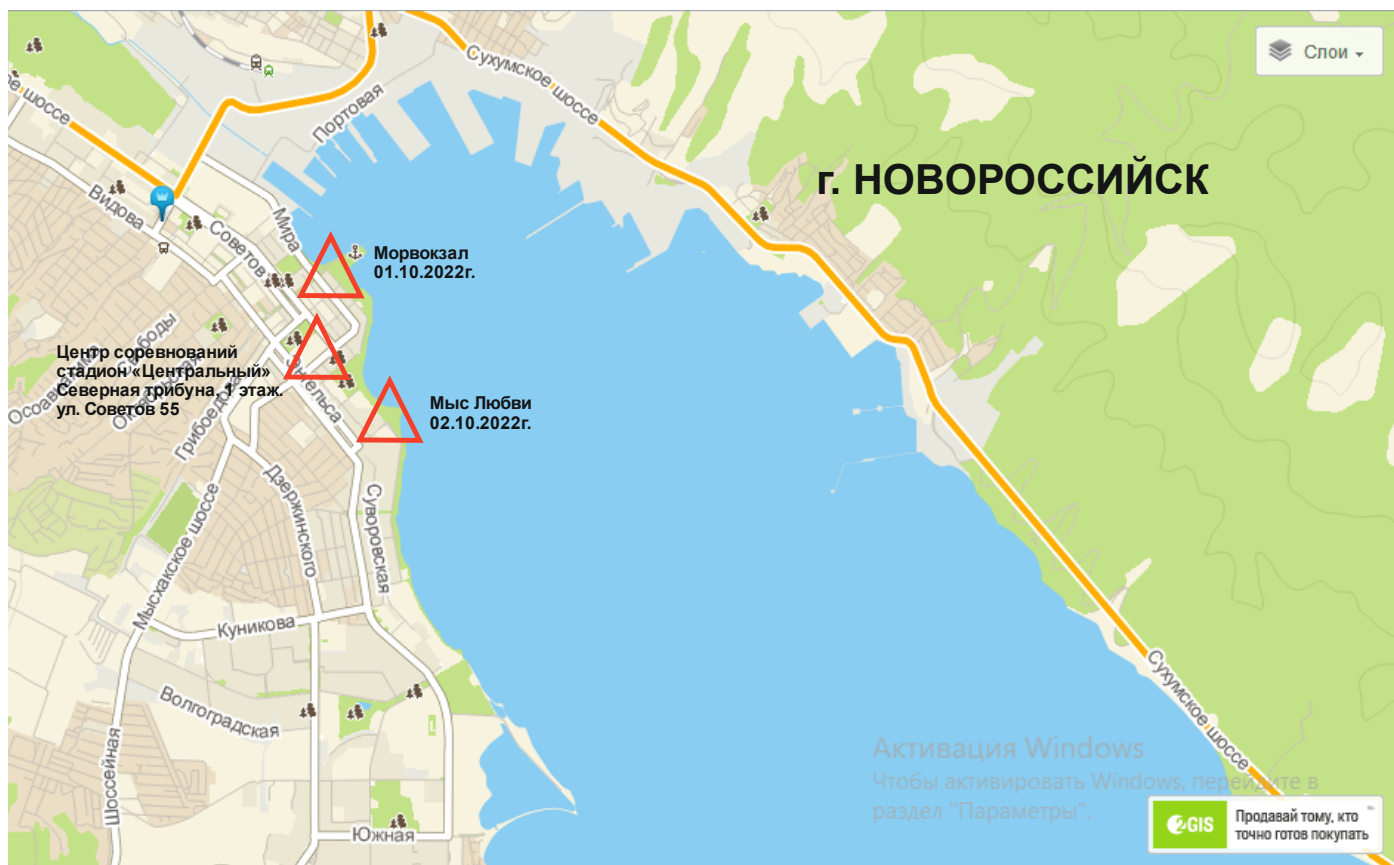
5. Хостел «Модерн». От 550 руб. койкоместо. т. 8 901 48 948 35 ул. Конституции,6.

6. Хостел « 123 регион». Цена уточняется при бронировании. т. 8 988 486 77 07, ул. Дзержинского, 226.

7. Хостел «Рус Новороссийск». Цена уточняется при бронировании. т. 8 929 828 91 12, ул. Новороссийской республики, 24.

8. Хостел «На Чайковского». Цена уточняется при бронировании. т. 8 918 482 40 45, ул. Чайковского,10.

1.9 Схема размещения центра и арен соревнований:

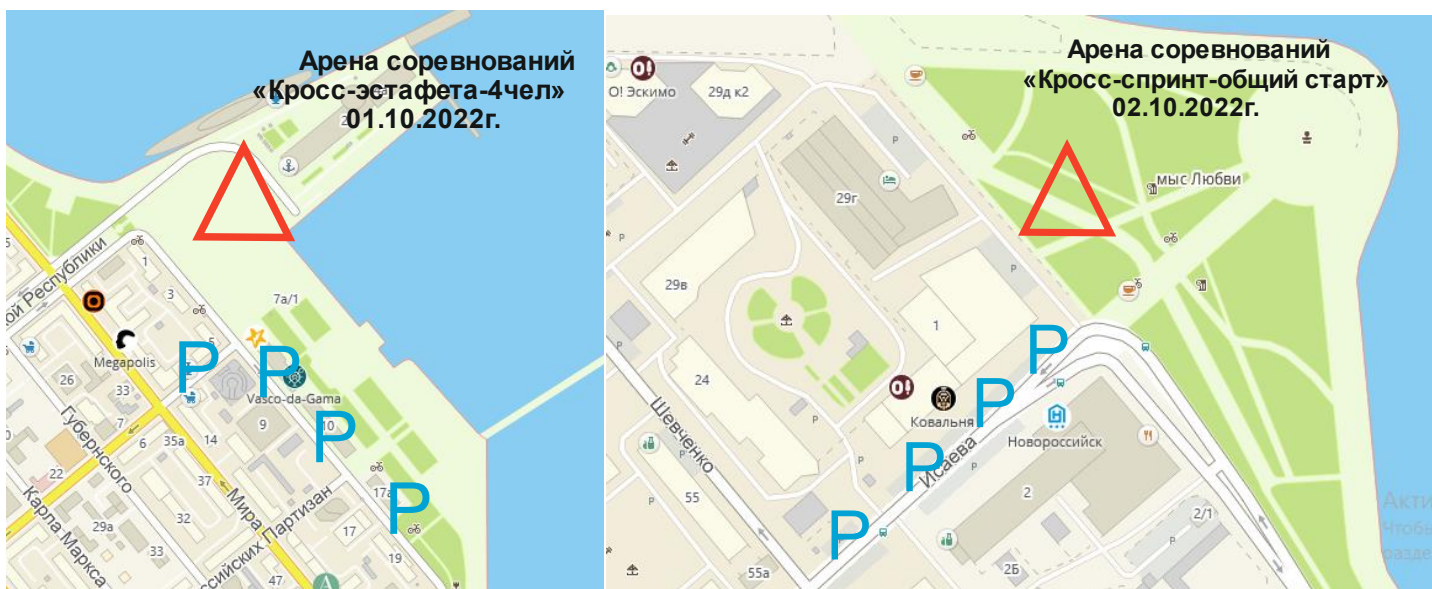


1.10 Транспортное обслуживание соревнований:

Транспортное обслуживание в дни соревнований не предусмотрено. Участники самостоятельно добираются к аренам соревнований на личном и общественном транспорте, согласно общей схеме.

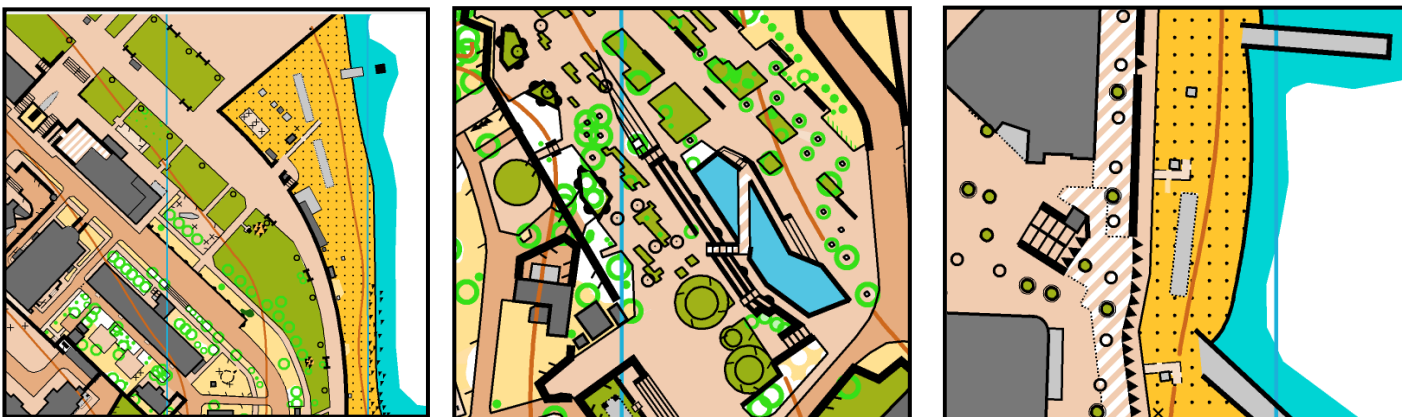
Расстояние от остановок общественного транспорта до арен соревнований 01 и 02 октября составляет 500-800 метров. Парковка личного транспорта, согласно схем. Количество парковочных мест ограничено. Парковка в первый день соревнований (01.10), вдоль набережного Адмирала Серябрякова. В районе памятника «Торпедный катер» имеется платная парковка (легковые авто-50 руб час, автобус-150 руб час. Более 4 час-200 руб. Сутки- 200 руб).

Парковка во второй день (02.10) вдоль улицы Исаева. (количество мест ограничено).



2. Спортивно-техническая информация.

2.1 Местность:



Образцы местности.

2.2 Карты:

Автор карты Николай Владимиров декабрь 2013-сентябрь 2022г.г.

Масштаб карт – М 1: 4000

Печать- струйный принтер, дистанции и легенды впечатаны. Карты в случае ненастной погоды, вложены в файлы.

Техническая информация. 01.10.2022г.

Кросс-Эстафета -4 человека». Морвокзал.

Местность слабо пересечённая, с небольшим понижением в сторону моря.

Представляет собой городские кварталы, парковую зону, городской пляж, набережную города.

Дорожная сеть представлена внутри и межквартальными дорогами со слабой интенсивностью автомобильного движения, асфальтированными дорожками, тротуарами.

Местность насыщена малыми архитектурными формами, памятниками. Имеются многочисленные клумбы, показанные оливковой заливкой, пересекать которые запрещено.

Карты напечатаны на струйном принтере на бумаге LOMOND. Плотность 90 гр/м².

Масштаб карты М- 1: 4000, корректировка июль-сентябрь 2022г. Линии магнитного меридиана ориентированы по рамке карты. Формат карт А-4. Карты в случае дождя будут герметизированы.

Легенды в виде пиктограмм впечатаны в карту. Дополнительные легенды на эстафету не предусмотрены.

Дистанции впечатаны в карты. Знаком «Каменная стена» в легендах обозначены подпорные стенки, чёрные кругляшки с точкой – осветительные столбы, специальным знаком отмечены скамейки и лавочки.

Обратите внимание на разноуровневые объекты. Коричневая штриховка показывает верхний уровень, треугольники (острая сторона треугольника указывает направление входа на уровень).

Район соревнований ограничен, с юга и запада дорогами с интенсивным движением транспорта (показаны красной штриховкой). С севера и востока – морем.

В случае потери ориентировки - центр соревнований находится в районе «Морвокзала»

Отметка электронная (SFR – system.), отметка чипом на станции. В случае несрабатывания, компостером по краю карты. Участники на финише сдают чип (организаторов) и карту. Карты будут выдаваться после закрытия финиша, представителям команд, строго по номерам.

С последнего КП на финиш маркировка 80 м.

Контрольное время - 1 час на первый этап эстафеты, 3 часа на всю эстафету.

Контрольное время открытых групп - 1 час.

Стартовый интервал для открытых групп МЖ 10,40,50,60 - 1 минута.

Старт эстафеты с 12.00 (расписание старта по группам на стенде информации)

Старт открытых групп в 13.00

Внимание участникам!!!

Соревнования частично проходят на территории городского парка, набережной города, пляжа. В выходные на данных территориях много отдыхающих, будьте внимательны, и взаимовежливы.

Категорически запрещается бегать по клумбам и газонам (оливковая заливка). В карте использованы запрещённые для преодоления условные знаки (заборы, стенки, запрещённые для бега территории).

Запрещается пересекать улицы с интенсивным движением, (границы карты). Часть возможных путей движения участников могут пересекать межквартальные и внутриквартальные дороги с движением автотранспорта. Будьте внимательны и осторожны. Во дворах много припаркованных машин.

Участники, сошедшие с дистанции обязаны пройти через финишный коридор и сдать «ЧИП».

Внимание представителей!!! Прежде чем покинуть соревнования, доложите судье на финише или главному судье о возвращении с дистанции всех ваших участников.

Купание в море детей без сопровождения взрослых представителей команды – запрещено.

Параметры дистанций эстафеты

Группа	Длина этапа	КП	Ожидаемое время на этап	Контрольное время на этапы			
МЖ - 12	1,6	11	12-14 мин	1 этап – 1 час. На всю эстафету – 3 часа			
МЖ - 14	1,9	14	12-14 мин				
МЖ - 16	2,4	15	13-15 мин				
МЖ - 18	2,8-2,9	17	17-19 мин				
МЖ - Б	3,0-3,1	19	17 -20 мин				

Открытые группы. «Кросс – спринт», отдельный старт.

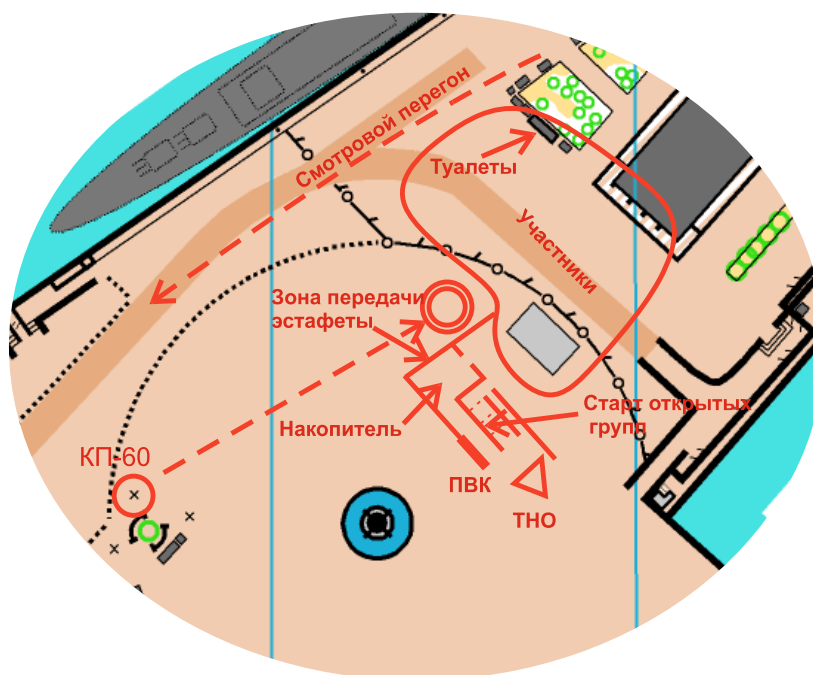
Группа	Длина Дистанции	КП	Ожидаемое время	Группа	Длина дистанции	КП	Ожидаемое время
М - 10	1,1	9	10 -12 мин	Ж - 10	1,1	8	11-13 мин
М - 40	3,1	22	18-20 мин	Ж - 40	2,8	20	21-23 мин
М - 50	3,0	19	24-26 мин	Ж - 50	2,6	18	23-25 мин
М - 60	2,6	18	25 мин	Ж - 60	1,7	14	18-20 мин

Группы МЖ-10,12 выходят на старт с заряженным сотовым телефоном и часами.

Аварийный азимут 280. (Морвокзал). Сот 8 918 499 62 93

Рекомендованная обувь – кроссовки. Использование обуви с металлическими шипами запрещено.

Схема размещения объектов на арене соревнований



Техническая информация. 02.10.2022г. Кросс-Спринт – общий старт». «Мыс Любви»

Местность слабо пересечённая, с небольшим понижением в сторону моря. Представляет собой городские кварталы, парковую зону, городской пляж, набережную города.

Дорожная сеть представлена внутри и межквартальными дорогами со слабой интенсивностью автомобильного движения, асфальтированными дорожками, тротуарами. Местность насыщена малыми архитектурными формами, памятниками. Имеются многочисленные клумбы, показанные оливковой заливкой, пересекать которые запрещено.

Карты напечатаны на струйном принтере на бумаге LOMOND. Плотность 90 гр/м². Масштаб карты М- 1: 4000, корректировка июль-сентябрь 2022г. Линии магнитного меридиана ориентированы по рамке карты. Формат карт А-4. Карты герметизированы.

Легенды в виде пиктограмм впечатаны в карту. Дополнительные легенды не предусмотрены.

Дистанции впечатаны в карты. **Знаком «Каменная стена»** в легендах обозначены подпорные стенки, **чёрные кружляшки с точкой** – осветительные столбы, **специальным знаком** отмечены скамейки и лавочки.

Обратите внимание на разноуровневые объекты. Коричневая штриховка показывает верхний уровень, треугольники (острая сторона треугольника указывает направление входа на уровень).

Район соревнований ограничен, с юга и запада дорогами с интенсивным движением транспорта (показаны красной штриховкой). С севера и востока – морем.

В случае потери ориентировки - центр соревнований находится в районе «Мыса Любви»

Отметка электронная (SFR – system.), отметка чипом на станции. В случае несрабатывания, компостером по краю карты. Участники на финише сдают чип (организаторов). Карты первого круга будут выдаваться после закрытия финиша, представителям команд, строго по номерам.

С последнего КП № 60 на финиш маркировка 50 м. С последнего КП № 60 на второй круг, через «Старт» маркировка 70 м.

Контрольное время - 1 час.

Старт по группам с 11.00 (расписание старта по группам на стенде информации)

Внимание участникам!!!

Соревнования частично проходят на территории городского парка, набережной города, пляжа. В выходные на данных территориях много отдыхающих, будьте внимательны, и взаимовезливы.

Категорически запрещается бегать по клумбам и газонам (оливковая заливка). В карте использованы запрещённые для преодоления условные знаки (заборы, стенки, запрещённые для бега территории).

Запрещается пересекать улицы с интенсивным движением, (границы карты). Часть возможных путей движения участников могут пересекать межквартальные и внутриквартальные дороги с движением автотранспорта. Будьте внимательны и осторожны. Во дворах много припаркованных машин.

Участники, сошедшие с дистанции обязаны пройти через финишный коридор и сдать «ЧИП».

Внимание представителей!!! Прежде чем покинуть соревнования, доложите судье на финише или главному судье о возвращении с дистанции всех ваших участников.

Купание в море детей без сопровождения взрослых представителей команды – запрещено.

Параметры дистанций

02 октября 2022г. (Воскресенье). «Кросс – спринт – общий старт.

Дистанции спланированы с рассевом в два круга. Карта второго круга вложена под карту первого.

Участники стартуют с общего старта и бегут до пункта «К» 40 метров. Пройдя дистанцию первого круга, отметившись на последнем КП, по маркировке уходят на второй круг, пробегая через старт до призмы «К» и далее на дистанцию. Карту первого круга можно вытащить из файла и оставить в районе старта. Пройдя второй круг, отметившись на последнем КП, по маркировке бегут на финиш. **Дистанции МЖ 10 спланированы в один круг.**

Группа	Длина Дистанции	КП	Ожидаемое время	Группа		Длина дистанции	КП	Ожидаемое время
М-10	1,0	7	10 мин	Ж-10		0,9	6	11 мин
М-12	2,2	12	20 мин	Ж-12		2,3	12	20 мин
М-14	2,8	19	22 мин	Ж-14		2,8	15	24 мин
М-16	3,5	21	24 мин	Ж-16		3,2	19	25 мин
М-18	3,9	23	28 мин	Ж-18		3,5	21	24 мин
МБ	4,2	23	26 мин	ЖБ		3,8	22	25 мин
М – 40	3,5	21	26 мин	Ж – 40		3,2	19	26-27 мин
М – 50	2,8	19	20 мин	Ж – 50		2,8	15	24 мин
М - 60	2,2	10	16 мин	Ж - 60		2,0	12	20 мин

Группы МЖ-10,12 выходят на старт с заряженным сотовым телефоном и часами.

Сот 8 918 499 62 93

Рекомендованная обувь – кроссовки. Использование обуви с металлическими шипами запрещено.

Схема размещения объектов на арене соревнований.

